

2. vereinfachte Änderung des Bebauungsplanes

„Obere Stadt IVb“

Gemarkung Weilheim i.OB


Die Stadt Weilheim i.OB erlässt aufgrund des § 2 Abs. 1, § 1 Abs. 8, §§ 9, 10 und 13 des Baugesetzbuches (BauGB), Art 91 der Bayerischen Bauordnung (BayBO), der Verordnung über die Nutzung der Grundstücke (Baunutzungsverordnung - BauNVO) und der Planzeichenverordnung (PlanZVO), diese Bebauungsplanänderung als Satzung.

§ 1 Inhalt

Der Bebauungsplan „Obere Stadt IVb“ wird für die Grundstücke Fl.Nr. 563 und 564 zur Ausweisung von Flächen für Garagen wie folgt geändert:

1. Festsetzung durch Planzeichen

 Geltungsbereich der Änderung Fl.Nr.563 und 564

 Flächen für Nebenanlagen und Garagen mit Abweichung von den Abstandsflächen der BayBO

2. Hinweise durch Planzeichen

 geplante Grundstücksteilung

 aufzulösende Grundstücksgrenze

3. Der bisherige Planteil wird für die Änderungsgrundstücke durch den beiliegenden Planteil ersetzt.

Im Übrigen bleiben die Festsetzungen des Bebauungsplanes in der jeweils gültigen Fassung aufrechterhalten.

§ 2 Inkrafttreten

Diese Änderungssatzung tritt mit ihrer Bekanntmachung in Kraft.

Stadtbauamt Weilheim, 27.09.2007

W. Frank
Stadtbauamt

2. vereinfachten Änderung des Bebauungsplanes für das Gebiet

„Obere Stadt IVb“

Gemarkung Weilheim i.OB

in der Fassung vom 27.09.2007

*Rechtskräftige
Fassung!*

Der Änderungsplan wurde den betroffenen Trägern öffentlicher Belange und Nachbarn am 08.10.2007 zur Stellungnahme zugeleitet.



Weilheim, den 12.10.2007

[Signature]
Markus Loth
Bürgermeister


Die vereinfachte Änderung wurde am 12.11.2007 gemäß §§ 10 und 13 BauGB als Satzung beschlossen.



Weilheim, den 26.11.2007

[Signature]
Markus Loth
Bürgermeister

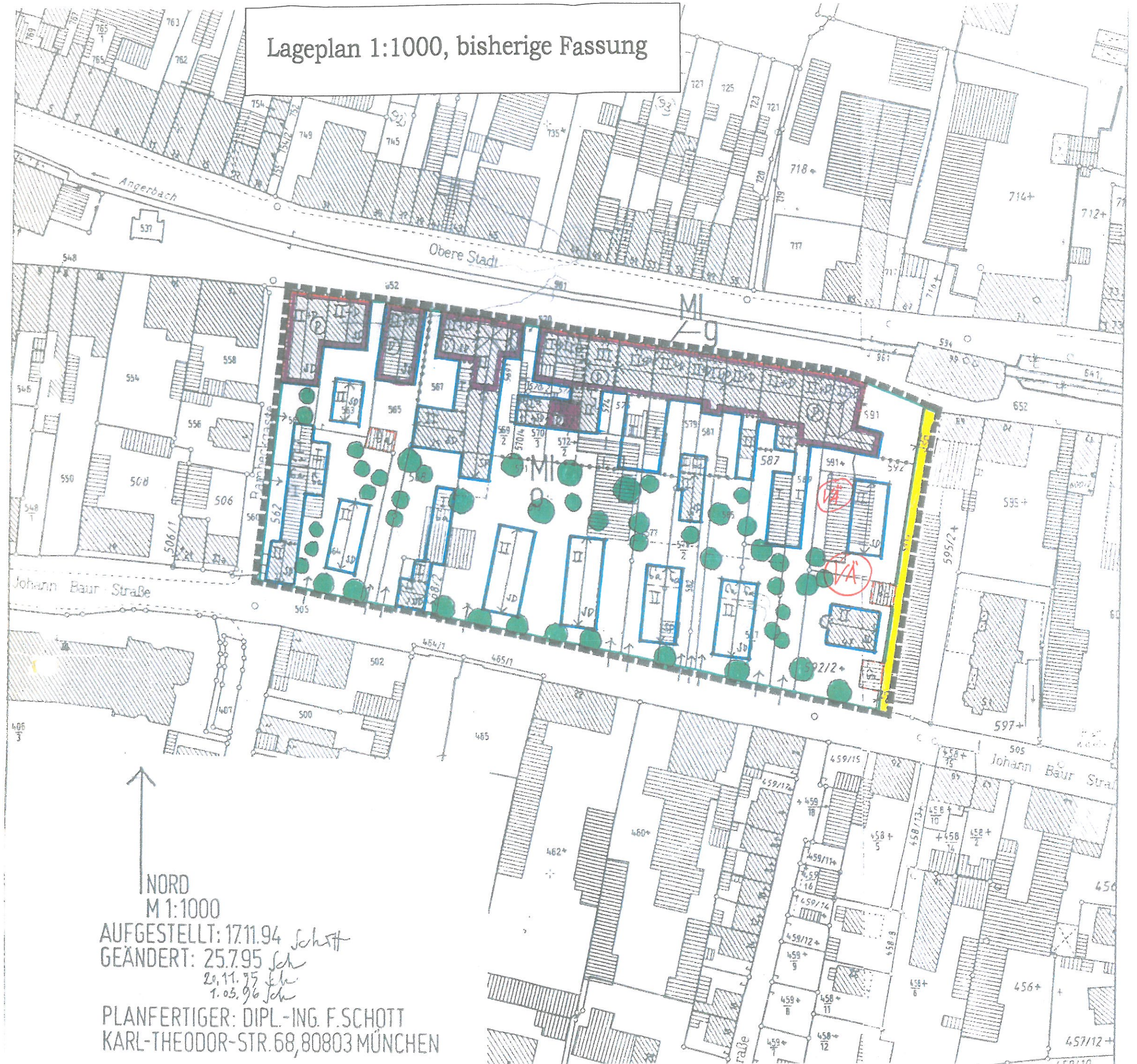
Die Bekanntmachung des Satzungsbeschlusses erfolgt im Amtsblatt der Stadt Weilheim i.OB, womit die Änderung Rechtskraft erlangt. Der geänderte Bebauungsplan wird im Stadtbauamt zu jedermanns Einsicht bereitgehalten.



Weilheim, den 26.11.2007

[Signature]
Markus Loth
Bürgermeister

Lageplan 1:1000, bisherige Fassung



NORD
M 1:1000

AUFGESTELLT: 17.11.94 Schott
GEÄNDERT: 25.7.95 Sch
20.11.95 Sch
1.05.96 Sch

PLANFERTIGER: DIPL.-ING. F. SCHOTT
KARL-THEODOR-STR. 68, 80803 MÜNCHEN

Lageplan 1:1000, geänderte Fassung

